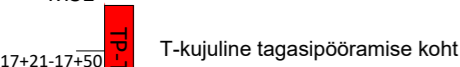
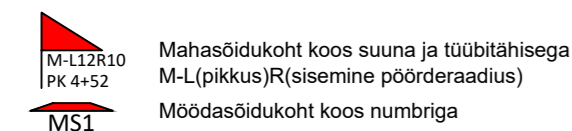
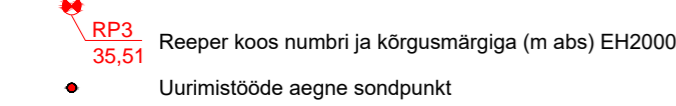
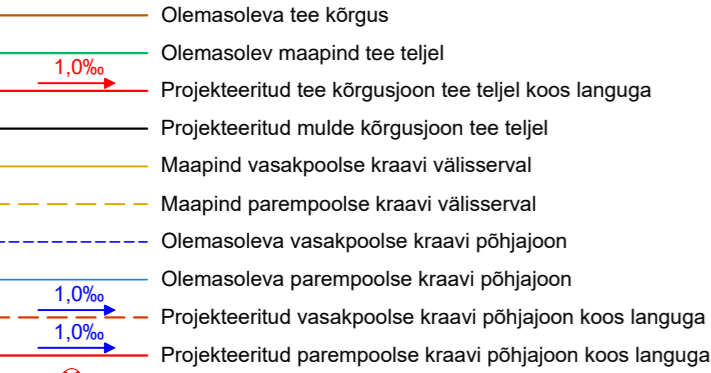
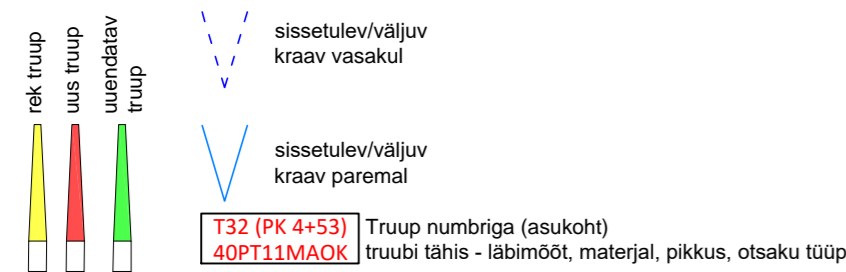


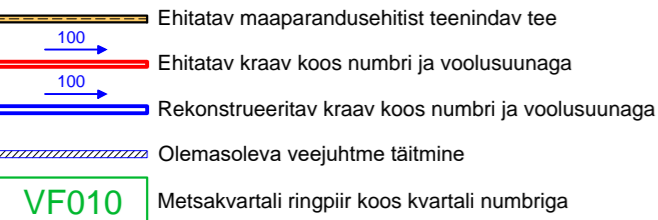
Gaasisõlme tee 1750 m
PK 0+00...17+50

Pikiprofiili tingmargid:

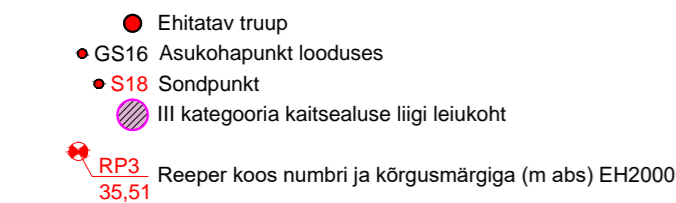

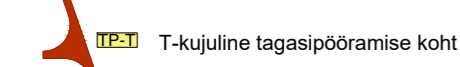
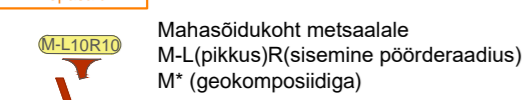


Mv 1:100
Mh 1:5000

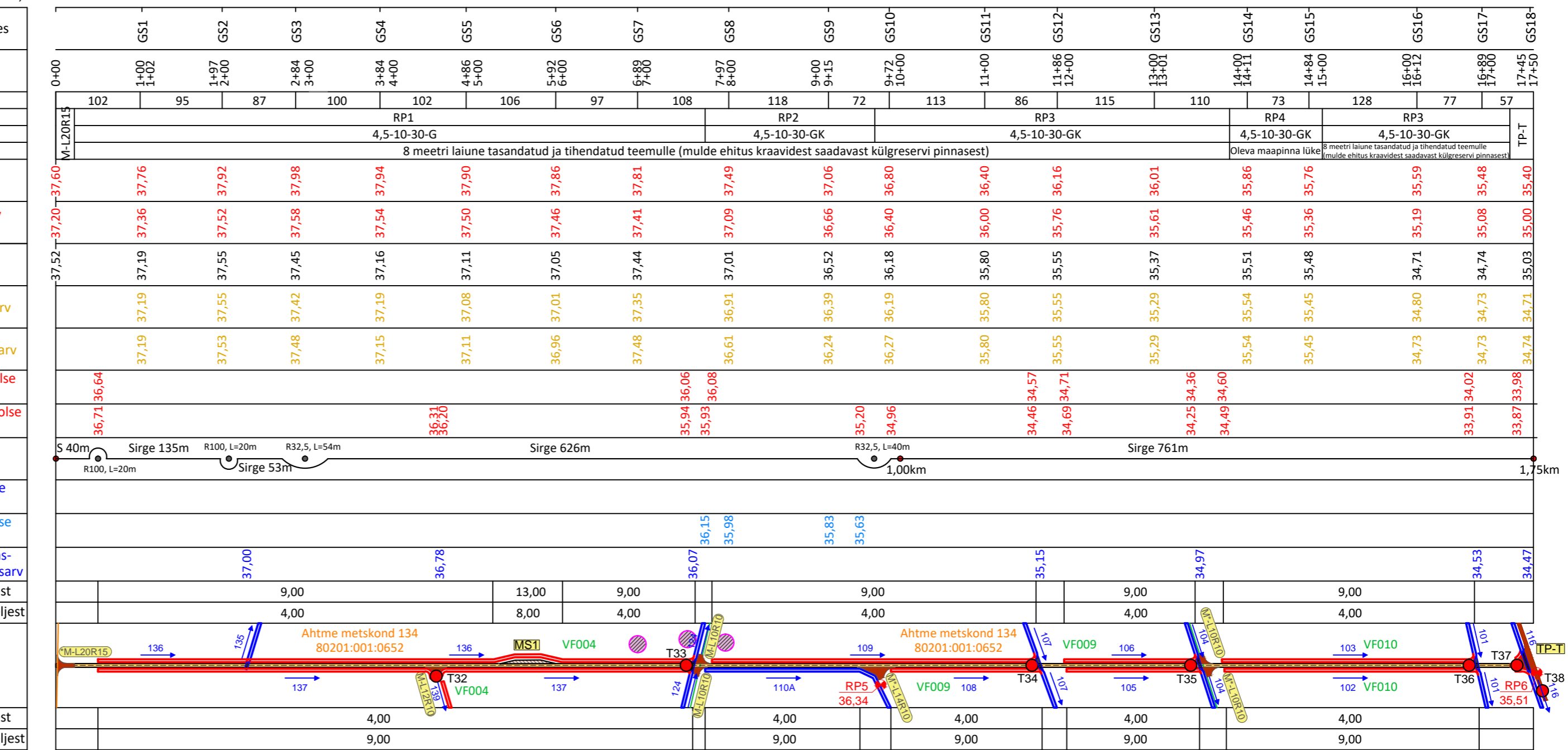
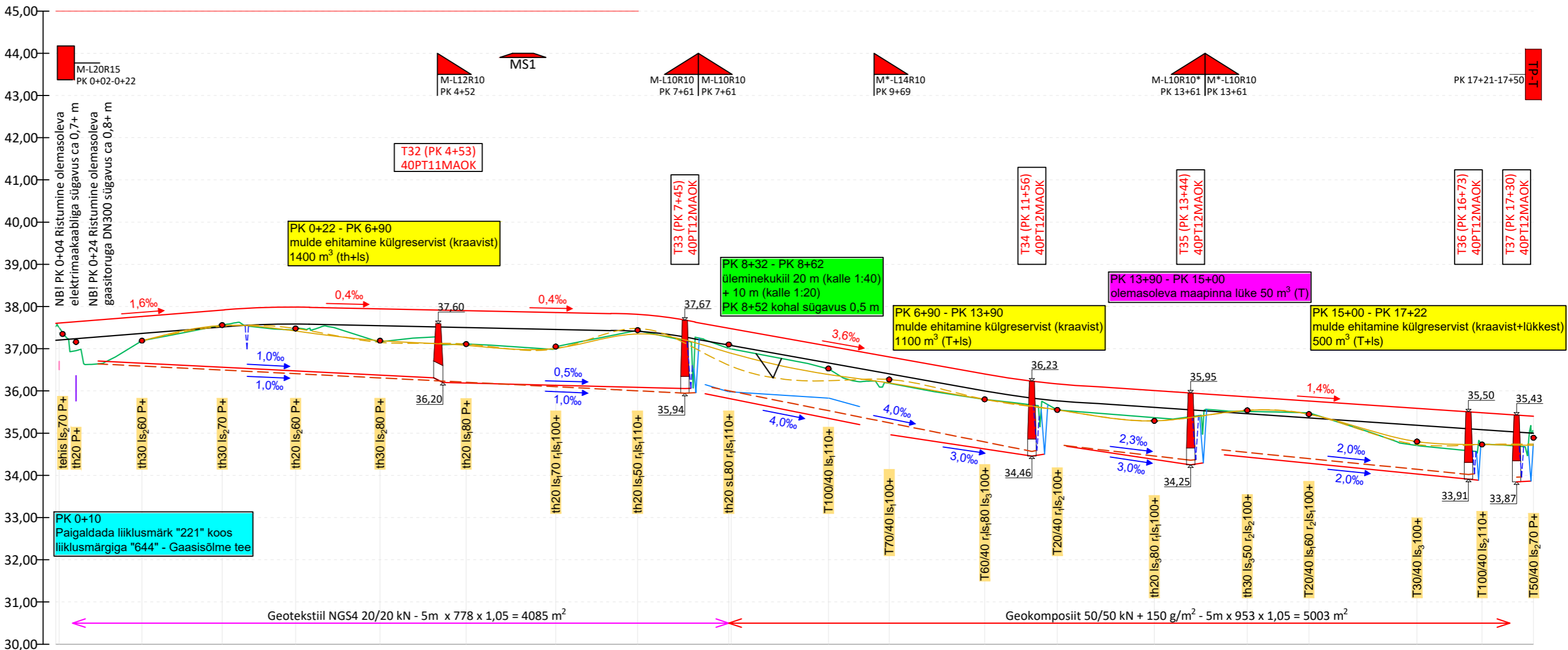
TINGMÄRGID TRASSI PLAANIL:




80201:002:0514
Lepasalu



Asukoha punktid looduses
Projekt piketaaz
Pikettide vahekaugused
Ristprofiil
Katte tüüp
Mulde tüüp
Teekatte kõrgusarv tee teljel (m _{abs})
Teemulde kõrgusarv (m _{abs})
Olemasoleva maapinna kõrgusarv proj. tee teljel
Maapinna vasak kõrgusarv
Maapinna parem kõrgusarv
Projekteeritud vasakpoolse kraavi põhja kõrgusarv
Projekteeritud parempoolse kraavi põhja kõrgusarv
Sirged ja kõverad Kilometraaz
Olemasoleva vasakpoolse kraavi põhja kõrgusarv
Olemasoleva parempoolse kraavi põhja kõrgusarv
Proj. teega ristuva olemas- oleva kraavi põhja kõrgusarv
Raietrassi kaugus tee teljest
Kraavi siservesa kaugus teljest
Sirgestatud trassi plaan
Raietrassi kaugus tee teljest
Kraavi siservesa kaugus teljest



Töö nr	PP151218TP	Versioon	V02	Joonise nr	2	Mootikava	Joonisel	Kuupäev	12.12.2021	Tellijä	Riigimetsa Majandamise Keskus	
Töö nimetus	GAASISÕLME/TP-538 ORU MAAPARANDUSEHITISTE REKONSTRUEERIMINE. EHITUSPROJEKT											
Objekti nimetus	GAASISÕLME		Asukoht						Päite küla Toila vald Ida-Viru maakond			Töö tähta
Joonise nimetus	Gaasisõlme tee pikiprofiil		Projekteerija		Andre Näkk						 <div>Hausi Tähtvere küla 61410 Tartu linn Tel 742 2363 pilber@pilber.ee</div>	
			Kontrollija		Enn Kulp							
			Projekti juht									
			Vastutav insener		Enn Kulp							



Hausi
Tähtvere küla
61410 Tartu linn
Tel 742 2363
piber@piber.ee